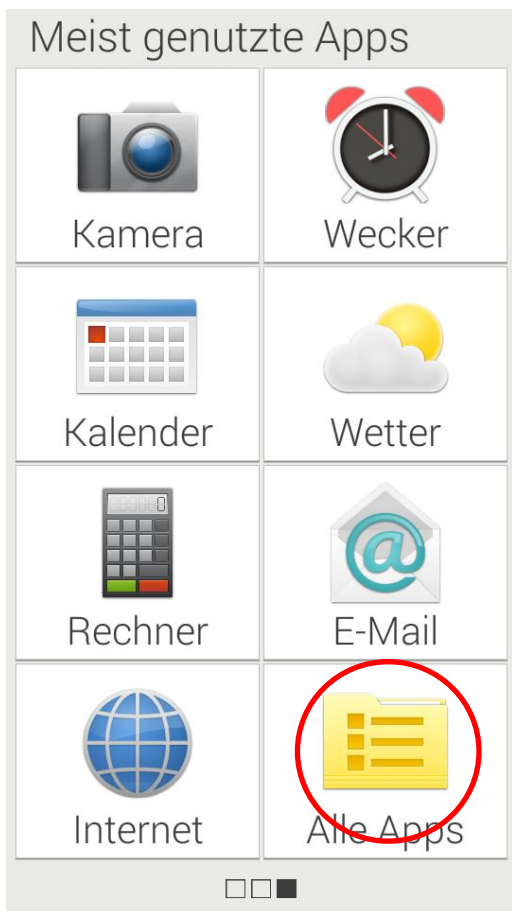


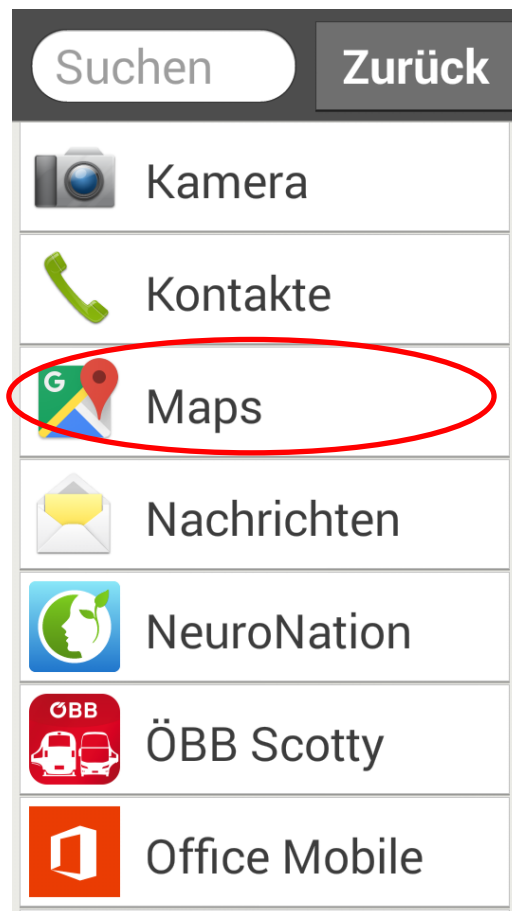
Wie finde ich mit Google Maps eine Route, die ohne Mautstraßen auskommt?

Die Installation von Google Maps ist nicht in dieser Anleitung integriert. Verwenden Sie dafür die Anleitung „Wie installiere ich eine Navigationsapp wie Google Maps auf dem Smartphone“

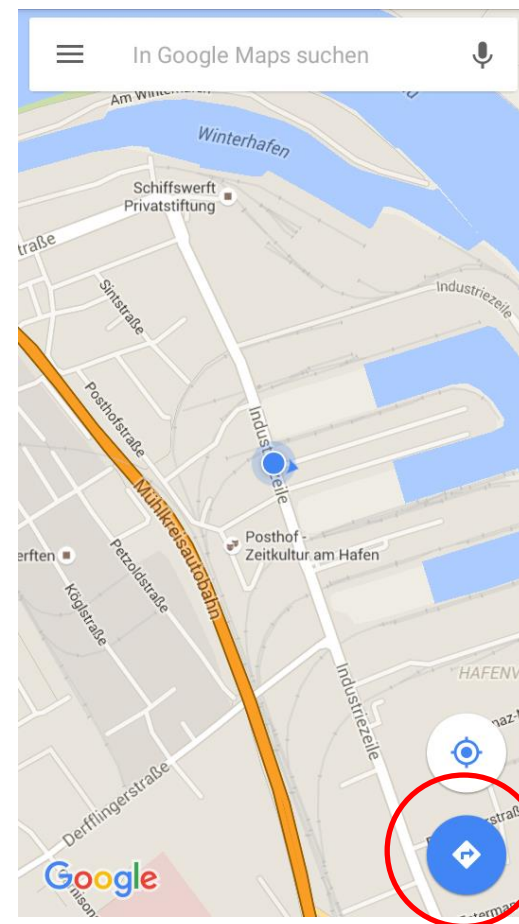
Wischen Sie am
Homescreen von rechts
nach links, um auf die App-
Seite zu wechseln.
Tippen Sie auf **Alle Apps**.



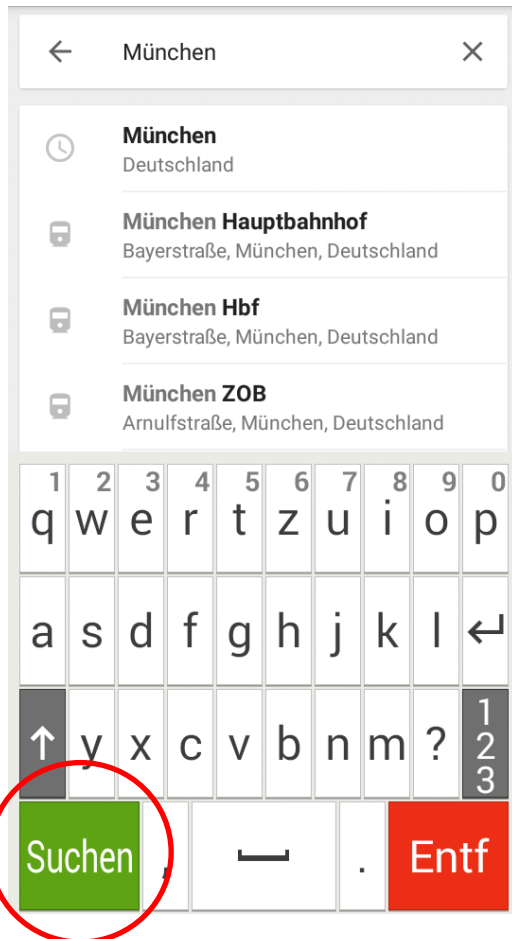
Tippen Sie auf **Maps**.



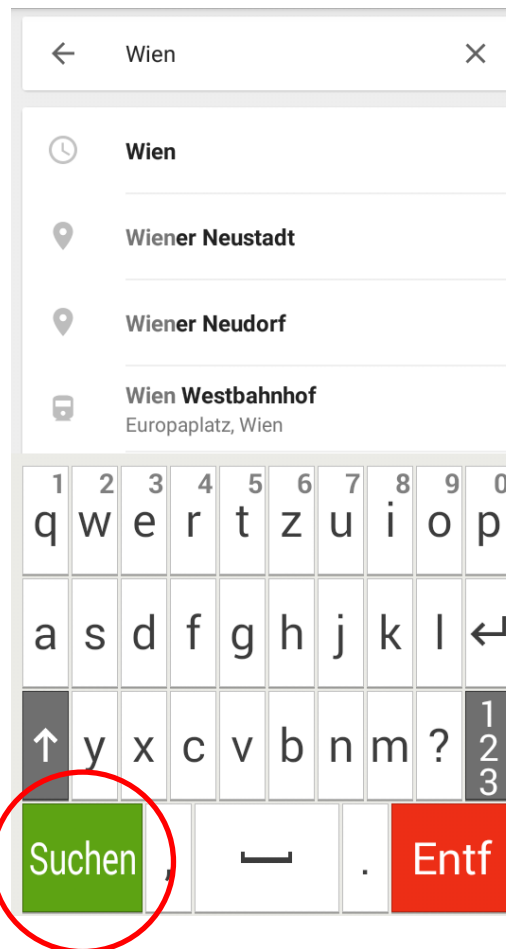
Tippen Sie auf den blauen
Symbolkreis für die
Routenplanung.



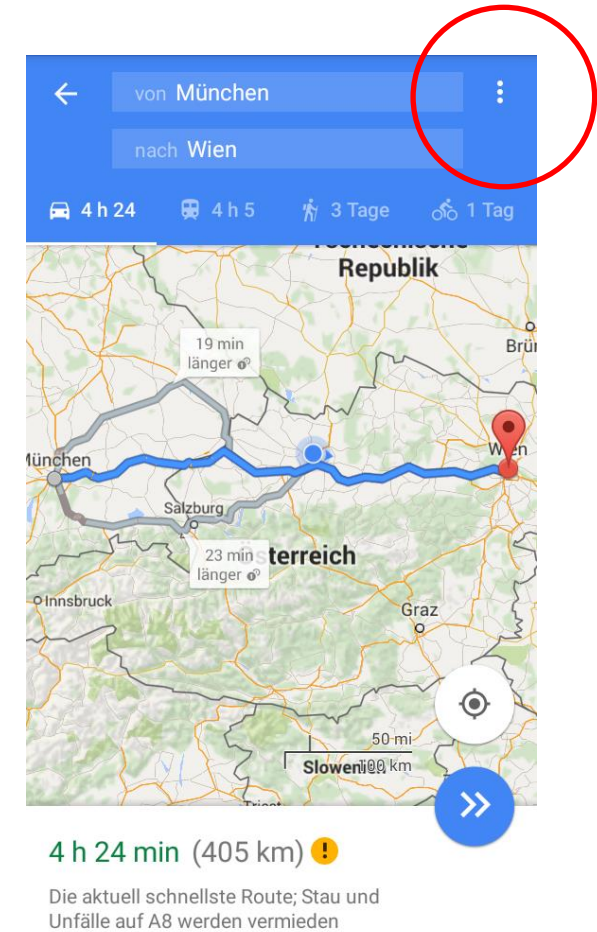
Geben Sie einen Startpunkt der Route ein und wählen Sie **Suchen**.



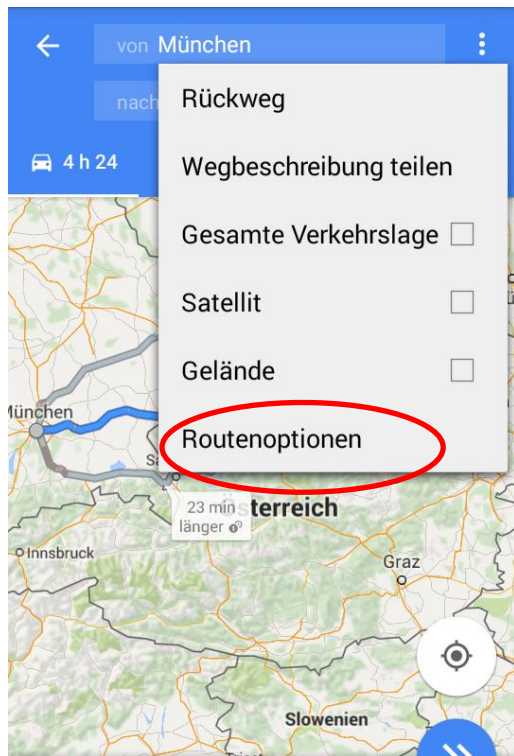
Geben Sie einen Zielpunkt der Route ein und wählen Sie **Suchen**.



Die Route wird angezeigt. Tippen Sie rechts oben auf das Symbol für die Einstellungen.



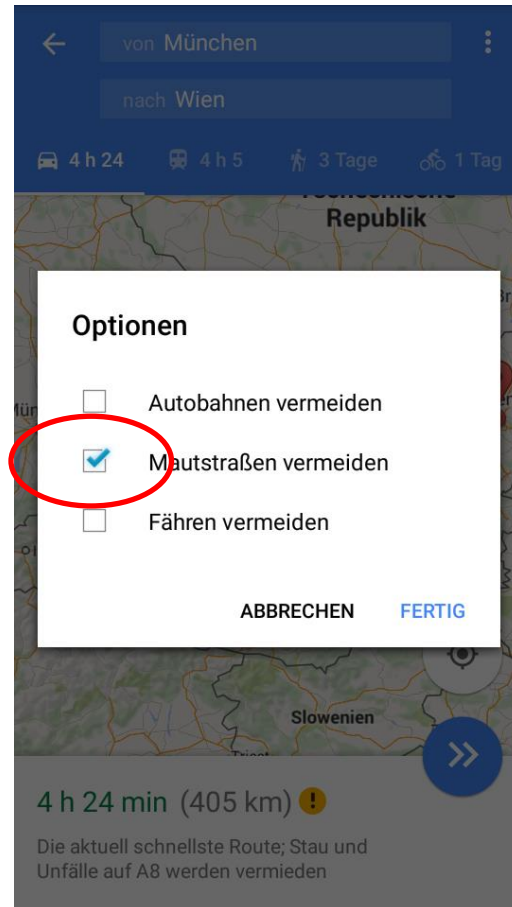
Ein Optionenmenü wird eingeblendet. Wählen Sie **Routenoptionen**.



4 h 24 min (405 km) !

Die aktuell schnellste Route; Stau und Unfälle auf A8 werden vermieden

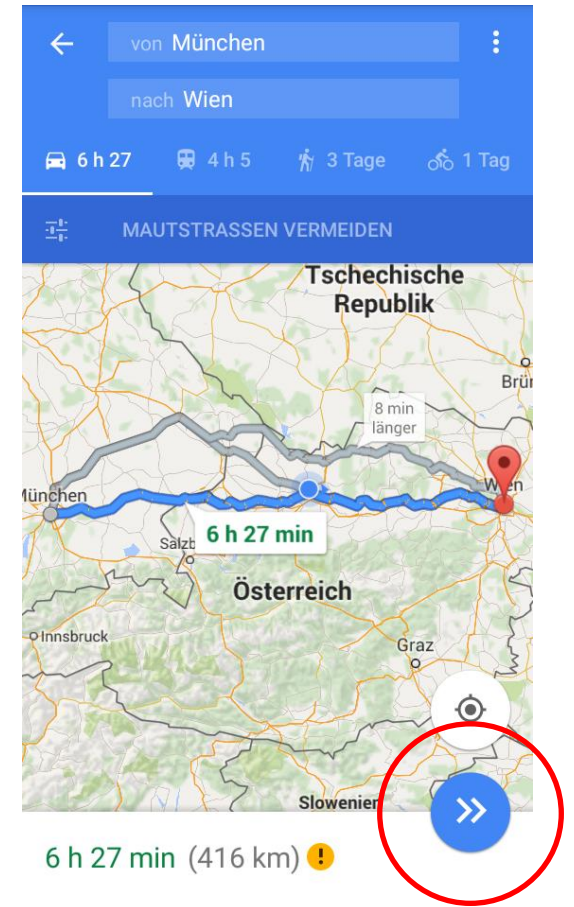
Wählen Sie die Option **Mautstraßen vermeiden**.



4 h 24 min (405 km) !

Die aktuell schnellste Route; Stau und Unfälle auf A8 werden vermieden

Die Route wird neu berechnet und angezeigt. Tippen Sie auf das Pfeilsymbol, um sich an das Ziel navigieren zu lassen.



6 h 27 min (416 km) !