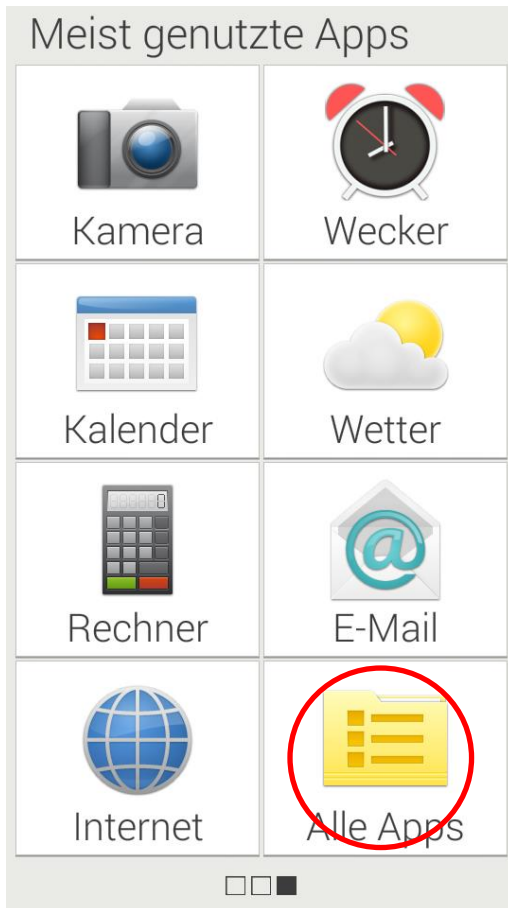


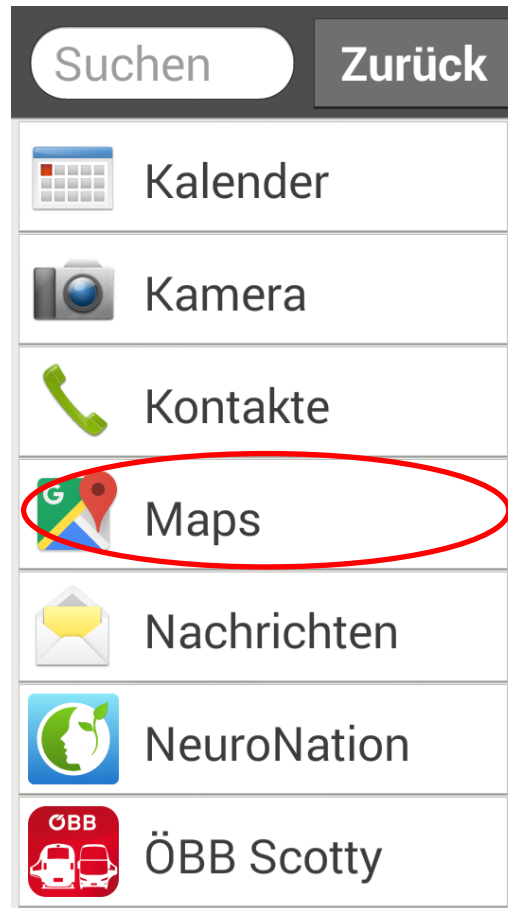
**Wie finde ich mit Google Maps eine  
Route von München nach Wien  
mit dem Auto?**

Wischen Sie am  
Homescreen von rechts  
nach links, um auf die App-  
Seite zu wechseln.

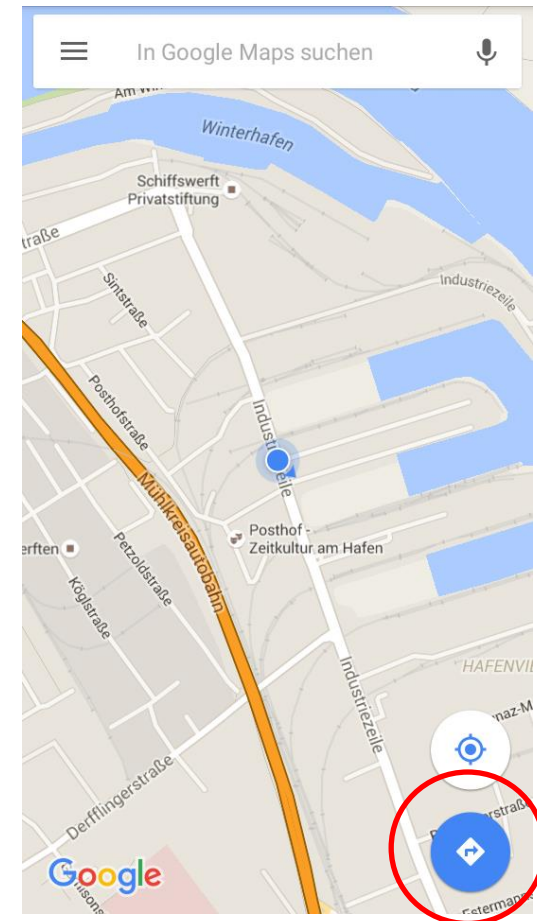
Tippen Sie auf **Alle Apps**



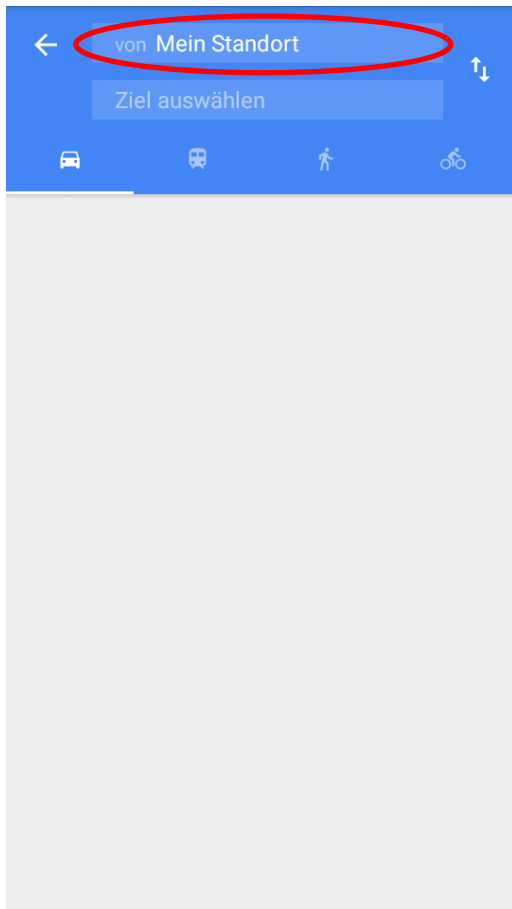
Tippen Sie auf **Maps**.



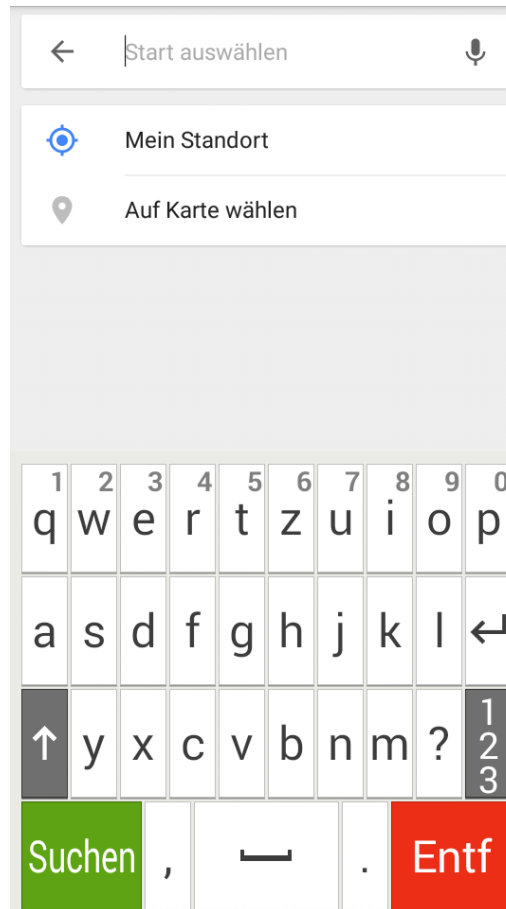
Tippen Sie auf den blauen  
Symbolkreis für die  
Routenplanung.



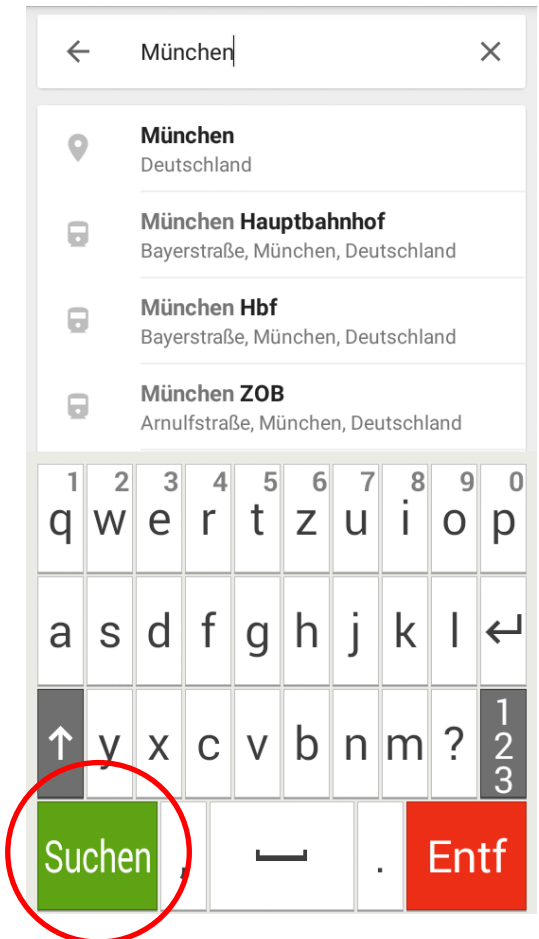
Tippen Sie auf **Mein Standort**.



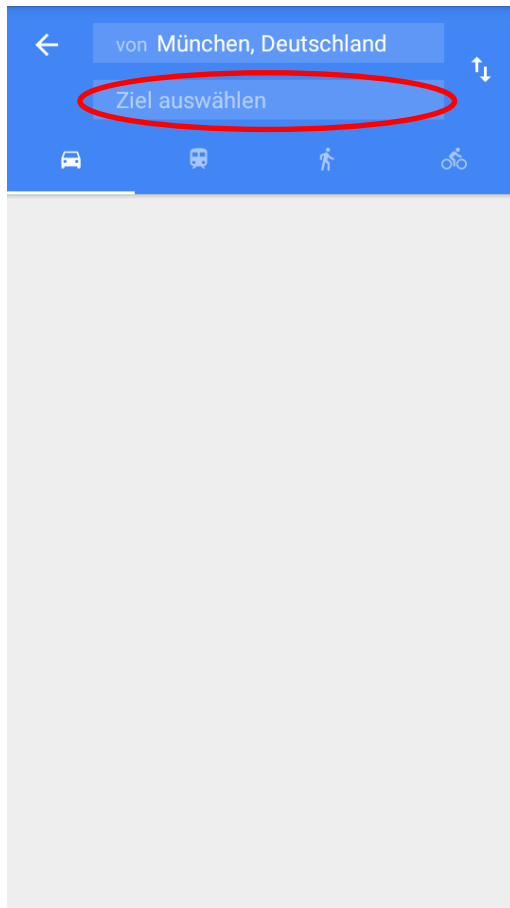
Sie haben drei Möglichkeiten: Wählen Sie **Mein Standort** für GPS Bestimmung, suchen Sie einen Standort auf einer Karte oder geben Sie Text ein.



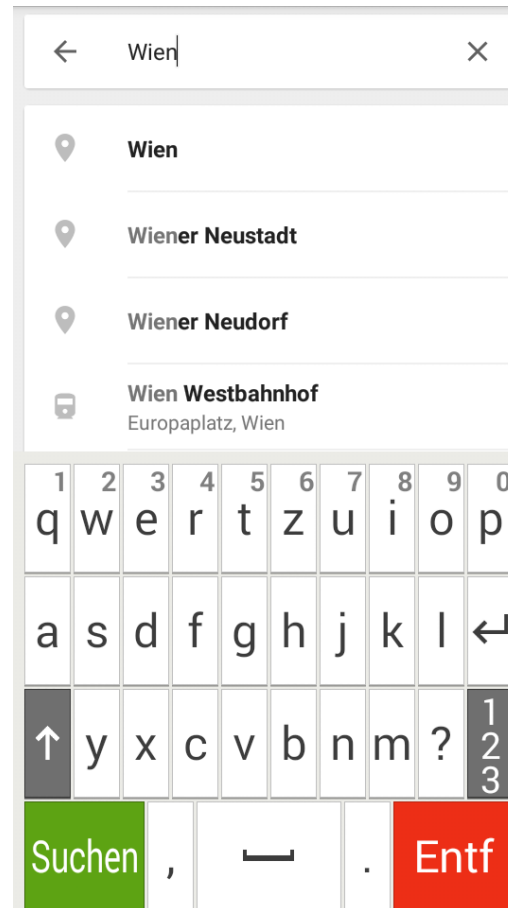
Tippen Sie Suchen, um die Texteingabe als Startpunkt der Routenplanung zu übernehmen.



Tippen Sie nun auf **Ziel auswählen**.



Gehen Sie ähnlich wie beim Startpunkt vor und tippen Sie auf **Suchen**.



Die Route wird berechnet und angezeigt. Tippen Sie auf das Pfeilsymbol, um sich an das Ziel navigieren zu lassen.

